

Región NOA y NEA

Conglomerados urbanos en Argentina

Informe Digital Metropolitano, marzo de 2024

Autor: Rojas Lovecchio, Valentín Alfredo

Colaboradores: Mira, Abril; Navajas, Lorenzo; Rodríguez, Yamila; Sampietro, Micaela



Introducción

A lo largo de los últimos 24 años, desde Fundación Metropolitana hemos abogado y trabajado por estadísticas e indicadores que den cuenta de la realidad que se vive en el Área Metropolitana de Buenos Aires (AMBA) y que, como consecuencia de ello, se pudieran generar políticas públicas planificadas y estratégicas que intervengan en pos de la mejora urbana. La evidencia local y la experiencia internacional demuestran que no existen los conglomerados urbanos aislados, sino que, dentro de un mismo país, la interconectividad entre ellos es fundamental para su desarrollo en particular, y para el desarrollo nacional en general.

Tal como señala nuestro presidente, Gastón Urquiza, el desarrollo del AMBA depende de la planificación en conjunto con las otras ciudades y regiones del país. Del trabajo coordinador que se pueda impulsar entre los diferentes conglomerados dependerá el intercambio de experiencias, saberes, políticas públicas exitosas, y mayor gobernanza en áreas donde ésta no depende de una institución, sino de la articulación entre los diferentes actores que hacen al sistema político y administrativo.

Desde Fundación Metropolitana nos proponemos dar cuenta de la relevancia de estos aglomerados urbanos para la vida nacional, dado que en los 30 conglomerados que aquí se describen habita el 66% de la población total. Creemos que la toma de decisiones basada en evidencia es fundamental para que los programas de intervención sean lo más eficientes y eficaces posible. El monitoreo y la evaluación de la vida de estos conglomerados enriquecerá las ideas y la creatividad para mejorar la calidad de vida de quienes habitamos en ciudades.

El presente trabajo forma parte de una serie de 4 informes que dan cuenta de las diferentes regiones de nuestro país, y los conglomerados urbanos que residen en ellas. Con información cuantitativa y cualitativa que produjo el Censo Nacional de Población, Hogares y Viviendas 2022 realizado por el Instituto Nacional de Estadísticas y Censos (INDEC) hemos elaborado descripciones de diferentes ejes que hacen a la cuestión urbana de 4 regiones diferentes de nuestro país: Noroeste y Noreste, Pampeana, Cuyo, Patagonia.

A continuación se analizará las regiones del Noroeste (NOA) integrada por las provincias de Jujuy, Salta, Tucumán, Catamarca, La Rioja y Santiago del Estero; y por el Noreste (NEA), integrada por las provincias de Chaco, Corrientes, Entre Ríos, Formosa y Misiones. En primer lugar, se describirá la dimensión política de los conglomerados urbanos que se integran en estas regiones. En segundo lugar, se hará foco en la dimensión física. En tercer término se describirán los aspectos económicos de las regiones, para finalizar con la dimensión social. La última sección estará destinada a los comentarios finales respecto al trabajo planteado.

Presentación de la región

La región del Noroeste Argentino (NOA) es una vasta área geográfica que abarca un total de 559,865 km². Esta región está compuesta por seis provincias, cada una con su propia extensión y población. Jujuy, con una superficie de 53,219 km², alberga a 797,955 habitantes. Salta, la provincia más grande de la región, tiene una superficie de 155,488 km² y una población de 1,440,672 habitantes. Tucumán, la provincia más pequeña en términos de superficie con 22,524 km², tiene la mayor población de la región con 1,703,186 habitantes. Catamarca, con una superficie de 102,602 km², tiene una población de 429,556 habitantes. La Rioja, con una superficie de 89,680 km² y una población de 323.377 personas.

La región del Noreste Argentino (NEA), por su parte, es una extensa área geográfica que comprende cuatro provincias: Formosa, Chaco, Corrientes y Misiones. Formosa, con una superficie de 72,066 km², alberga a 606,041 habitantes. Chaco, con una superficie de 99,633 km², tiene una población de 1,142,963 habitantes. Corrientes, con una superficie de 88,199 km², tiene una población de 1,197,553 habitantes. Misiones, la provincia más pequeña en términos de superficie con 29,801 km², tiene una población de 1,280,960 habitantes. En total, la región del NEA abarca una superficie de 289,699 km² y alberga a una población de 4,227,517 habitantes. Estos datos son aproximados y pueden variar dependiendo de la fuente consultada. Esta región, con su rica diversidad cultural y geográfica, es un componente esencial de la identidad argentina.

A continuación, se señala la región del NOA y el NEA en el mapa argentino.

Regiones Noreste y Noroeste



Fundación
Metropolitana



Dimensión Política

En este apartado se examina el papel de los actores políticos, y sus espacios de influencia, que conforman la institucionalidad política de los conglomerados urbanos de las regiones del Noroeste (NOA) y Noreste (NEA).

Para comenzar con el NEA, en Corrientes, cuyo gobernador es Gustavo Valdés, del partido de la Unión Cívica Radical, encontramos el conglomerado urbano de Candelaria, cuyo intendente es Carlos Flores del partido Frente Renovador de la Concordia.

En la provincia de Chaco, que tiene como gobernador a Leandro Zdero, se encuentra el conglomerado de “Gran Resistencia”, cuyo principal departamento es el de San Fernando, y engloba a los municipios de Resistencia, Barranqueras, Fontana y Puerto Vilelas.

Formosa es una provincia argentina situada en el noreste del país. Su capital es la ciudad de Formosa, que conforma un conglomerado urbano llamado también Formosa. El gobernador de la provincia es Gildo Insfrán, del Partido Justicialista, y el intendente de la capital es Jorge Jofré, del partido Unión por la Patria.


En esta región, el “Gran Corrientes” está formado por tres departamentos de la provincia de Corrientes. Todos ellos están gobernados por el partido Juntos por el Cambio. Los departamentos son Capital, con Eduardo Tassano como intendente; San Cosme, con Giovanna Morales Maciel como intendenta; y San Luis del Palmar, con Nestor Reneé Buján como intendente.

Cuadro 1. Intendentes y espacios políticos. Conglomerados urbanos. Región del Noreste. Argentina. Año 2024.

| Conglomerado Urbano | Jurisdicción | Región | Departamento/Municipio | Intendente | Espacio político |
|----------------------------|---------------------|---------------|-------------------------------|---------------------------|--------------------------------------------------------|
| Posadas | Misiones | Noreste | Posadas (capital) | Leonardo "Lalo" Stelatto | Frente Renovador de la Concordia / Unión por la Patria |
| | | | Candelaria | Carlos Flores | Frente Renovador de la Concordia / Unión por la Patria |
| Formosa | Formosa | | Jorge Jofré | Unión por la Patria | |
| Gran Corrientes | Corrientes | | Capital | Eduardo Tassano | Juntos por el Cambio |
| | | | San Cosme | Giovanna Morales Maciel | Juntos por el Cambio |
| | | | San Luis del Palmar | Nestor Reneé Buján | Juntos por el Cambio |
| Gran Resistencia | Chaco | | Resistencia | Roy Nikisch | Unión Cívica Radical |
| | | | Barranqueras | Magda Ciles Luciana Ayala | Frente Chaqueño |
| | | | Fontana | Fernando Cuadra | Fontana Cambia |
| | | | Puerto Vilelas | Marcelo González | Frente Chaqueño |

Fuente: Elaboración propia de Fundación Metropolitana

Mientras tanto, en el NOA se encuentra el conglomerado urbano “Ciudad de Santiago del Estero”, que pertenece a la provincia de Santiago del Estero, donde gobierna Gerardo Zamora,



del Frente Cívico por Santiago. Este conglomerado abarca dos departamentos: Juan Francisco Borges (Capital), con Norma Fuentes como intendenta, de Unión por la Patria, y La Banda, con Roger Nediani como intendente, del Frente Renovador.

En Jujuy se ubica el conglomerado urbano de “Jujuy - Palpalá” que cuenta con dos departamentos que son Doctor Manuel Belgrano y Palpalá. Los intendentes de estos dos departamentos son Raúl Eduardo Jorge, del partido Juntos por el Cambio, y Rubén Eduardo Rivarola, de Unión por la Patria.

En la provincia de Catamarca, gobernada por Raúl Jalil, del Partido Justicialista encontramos tres departamentos, que son Valle Viejo, con su intendenta Susana Zenteno; Fray Mamerto Esquiú, con su intendenta Alejandra Benavidez; y Capital con su intendente Gustavo Saadi, todos ellos del partido Unión por la Patria.

El conglomerado de Gran Salta, formado por tres departamentos de la provincia de Salta, tiene diferentes autoridades locales. El partido Frente Vamos Salta gobierna en Capital, con Emiliano Durand como intendente. El partido Frente Unidos por Salta está al frente de Cerrillos, con Enrique Borelli como intendente. Y el partido Movimiento Comunitario Pluricultural lidera La Caldera, con Diego Sumbay como intendente.

La provincia de La Rioja, cuyo gobernador es Ricardo Quintela, del Partido Justicialista, tiene el conglomerado urbano “Ciudad de La Rioja”, que tiene un solo departamento “La Rioja Capital”, cuyo intendente es Armando Molina, del partido Unión por la Patria.

En el norte de Argentina, el área metropolitana de “Gran Tucumán - Tafí Viejo” agrupa a varios departamentos de la provincia de Tucumán. Entre ellos se destacan Tafí Viejo, gobernado por Alejandra Rodríguez del partido Unión por la Patria; Cruz Alta, liderado por Agustín Horacio González, del partido Tucumán para la Victoria; Yerba Buena, con Pablo Macchiarola al frente, del partido Juntos por el Cambio; y Lules, donde Marta Albarracín representa al partido Proyecto Tucumán.

Cuadro 1.2. Intendentes y espacios políticos. Conglomerados urbanos. Región del Noroeste. Argentina.

Año 2024.

| Conglomerado Urbano | Jurisdicción | Región | Departamento/Municipio | Intendente | Espacio político |
|-------------------------------|---------------------|-------------|---------------------------------|--------------------------|--------------------------------------|
| Ciudad de Santiago Del Estero | Santiago del Estero | Noroeste | Juan Francisco Borges (Capital) | Norma Fuentes | Frente Cívico - Unión por la Patria |
| | | | La Banda | Roger Nediani | Frente Renovador |
| | | | | | |
| Jujuy - Palpalá | Jujuy | | Doctor Manuel Belgrano | Raúl Eduardo Jorge | Juntos por el Cambio |
| | | | Palpalá | Rubén Eduardo Rivarola | Unión por la Patria |
| | | | | | |
| Gran Catamarca | Catamarca | | Valle Viejo | Susana Zenteno | Unión por la Patria |
| | | | Fray Mamerto Esquiú | Alejandra Benavidez | Unión por la Patria |
| | | | Capital | Gustavo Saadi | Unión por la Patria |
| | | | | | |
| Gran Salta | Salta | | Capital | Emiliano Durand | Frente vamos Salta |
| | | | Cerrillos | Enrique Borelli | Frente unidos por Salta |
| | | | La Caldera | Diego Sumbay | Movimiento Comunitario Pluricultural |
| | | | | | |
| Ciudad de La Rioja | La Rioja | | Capital | Armando Molina | Unión por la Patria |
| | | | | | |
| Gran Tucumán - Tafí Viejo | Tucumán | Tafí Viejo | Alejandra Rodríguez | Unión por la Patria | |
| | | Cruz Alta | Agustín Horacio González | Tucumán para la Victoria | |
| | | Yerba Buena | Pablo Macchiarola | Juntos por el Cambio | |
| | | Lules | Marta Albarracín | Proyecto Tucumán | |

Fuente: Elaboración propia de Fundación Metropolitana

Dimensión física

La cobertura integral de saneamiento en los conglomerados del Noreste Argentino (NEA) beneficia a un total de 739,967 personas. Asimismo, la cobertura completa de agua corriente en la misma área abarca a 1,110,975 individuos. En cuanto al suministro de gas de red, la cobertura total en el NEA alcanza a 27,645 personas.


Destacando los conglomerados urbanos, se observa que Gran Corrientes lidera en términos de cobertura, con 342,581 personas beneficiadas por servicios de saneamiento y 452,364 personas con acceso a agua corriente. Por otro lado, en el ámbito del suministro de gas de red, Posadas se posiciona como el conglomerado urbano con la mayor cobertura, atendiendo a un total de 18,385 personas.

En contraste, Formosa presenta los niveles más bajos de cobertura en los tres servicios mencionados. En este conglomerado urbano, la cobertura de saneamiento alcanza a 191,399 personas, la de agua corriente a 258,426 personas, y la de gas de red a 2,500 personas.

Cuadro 2. Dimensión física. Conglomerados urbanos. Región Noreste. Argentina. Año 2024.

| Conglomerado Urbano | Jurisdicción | Región | Departamento/ Municipio | Cobertura de Saneamiento | Cobertura Agua Corriente | Gas de red para cocinar | |
|---------------------|--------------|---------|-------------------------|--------------------------|--------------------------|-------------------------|-------|
| Formosa | Formosa | Noreste | Formosa | 191.399 | 258.426 | 2.500 | |
| Posadas | Misiones | | Posadas (capital) | 204.348 | 29.830 | 17.864 | |
| | | | Candelaria | 1.639 | 370.355 | 521 | |
| | | | | | | | |
| Gran Corrientes | Corrientes | | Capital | 333.474 | 422.519 | 6.507 | |
| | | | San Cosme | 991 | 13.404 | 131 | |
| | | | San Luis del Palmar | 8.116 | 16.441 | 122 | |
| Gran Resistencia | Chaco | | | San Fernando | 218.439 | 402.887 | 6.606 |
| TOTAL REGIÓN | | | | 958.406 | 1.513.862 | 34.251 | |

Fuente: Elaboración propia de Fundación Metropolitana



En la región del Noroeste Argentino (NOA), la cobertura integral de saneamiento abarca a una población de 1,625,958 personas, mientras que la cobertura de agua corriente beneficia a 2,477,872 individuos. En el ámbito del suministro de gas de red, la cobertura total en el NOA alcanza a 1,110,400 personas.

Al analizar los conglomerados urbanos de esta región, se destaca el notorio desempeño del conglomerado urbano de Gran Salta, que lidera en cobertura de saneamiento, agua corriente y gas de red, beneficiando a 575,659 personas, 661,794 personas y 424,993 personas respectivamente.

En contraparte, Gran Catamarca se posiciona como el conglomerado urbano con menor cobertura en saneamiento y agua corriente, atendiendo a una población de 170,936 personas y 231,032 personas respectivamente.

En lo que respecta a la cobertura de gas de red, el conglomerado urbano de Ciudad de la Rioja presenta la menor cobertura, con un total de 33,495 personas.

Cuadro 2.1. Dimensión física. Conglomerados urbanos. Región Noroeste. Argentina. Año 2024.

| Conglomerado Urbano | Jurisdicción | Región | Departamento/ Municipio | Cobertura de Saneamiento | Cobertura Agua Corriente | Gas de red para cocinar |
|-------------------------------|---------------------|----------|---------------------------------|-----------------------------|--------------------------------|----------------------------|
| Ciudad de Santiago Del Estero | Santiago del Estero | Noroeste | Juan Francisco Borges (Capital) | 145.963 | 320.475 | 165.663 |
| | | | La Banda | 48.826 | 159.475 | 41.090 |
| Jujuy - Palpalá | Jujuy | | Doctor Manuel Belgrano | 248.896 | 313.514 | 154.657 |
| | | | Palpalá | 55.045 | 64.443 | 23.256 |
| Gran Catamarca | Catamarca | | Valle Viejo | 947 | 33.080 | 4.043 |
| | | | Fray Mamerto Esquiú | 1.587 | 14.344 | 1.307 |
| | | | Capital | 168.402 | 183.608 | 50.778 |
| Gran Salta | Salta | | Capital | 548.707 | 602.387 | 402.181 |
| | | | Cerrillos | 26.533 | 50.568 | 19.403 |
| | | | La Caldera | 419 | 8.839 | 3.409 |
| Ciudad de La Rioja | La Rioja | | Capital | 177.301 | 202.813 | 33.495 |
| Gran Tucumán - Tafi Viejo | Tucumán | | Tafí Viejo | 69.659 | 149.742 | 75.509 |
| | | | Cruz Alta | 24.769 | 201.786 | 42.310 |
| | | | Yerba Buena | 61.794 | 90.161 | 62.945 |
| | | | Lules | 47.110 | 82.637 | 30.354 |
| | | | | | | |
| TOTAL | | | | 1.625.958 | 2.477.872 | 1.110.400 |

Fuente: Elaboración propia de Fundación Metropolitana

Dimensión económica

Para comenzar con el NOA, la agricultura es una de las principales actividades económicas de la zona, destacándose la producción de caña de azúcar, tabaco, soja, maíz, trigo y vid. Además, la ganadería es otra actividad importante en la región, con la cría de bovinos, ovinos y caprinos.

La pesca y la explotación forestal también son actividades económicas relevantes en la región. En cuanto a la industria, el NOA cuenta con importantes centros de producción manufacturera, como Tucumán y Ciudad Juárez, donde se fabrican productos electrónicos, automotrices y textiles, entre otros.

El turismo se ha convertido en una actividad económica cada vez más importante en la región, gracias a su belleza natural y a la presencia de numerosos parques nacionales y reservas naturales.

Según el índice de EPH del censo 2022 de INDEC, el NOA tenía un 43,3% en actividad, un 41,8% de empleo y una desocupación del 3,6%. Estos datos reflejan la dinámica económica de la región y proporcionan una visión valiosa de su estado actual.

Siguiendo con el NEA, las principales actividades económicas son la producción de frutas, algodón, arroz, horticultura y la explotación forestal. La mayor parte de la industria se limita al procesamiento de productos agropecuarios, madera, celulosa y papel, tabaco, té y yerba.

Además, el turismo es una actividad económica relevante, especialmente en la zona de las Cataratas del Iguazú en Misiones y los Esteros del Iberá, uno de los humedales más grandes del mundo.

Según el índice de EPH del censo 2022 de INDEC, el NEA tenía un 47,0% en actividad, un 45,0% de empleo y una desocupación del 4,3%. Estos datos reflejan la dinámica económica de la región y proporcionan una visión valiosa de su estado actual.

Dimensión social

Iniciando con la región del Noreste Argentino (NEA), se destaca el conglomerado urbano más poblado, Gran Corrientes, bajo la jurisdicción de Corrientes, con una población total de 480,435 habitantes. Esta cifra se distribuye entre la Capital, que cuenta con 439,270 habitantes, seguido de San Luis del Palmar con 21,459 habitantes y San Cosme con 19,706 habitantes. Esta región presenta el porcentaje más bajo de viviendas clasificadas como departamentos/casas, registrando un total del 75.77%. Por otro lado, ostenta el porcentaje más elevado de viviendas catalogadas como Rancho/Casilla, alcanzando el 3.21%.

El segundo conglomerado urbano más habitado, Gran Resistencia, tiene al 89,91% de las viviendas que son departamentos o casas, y el 2,03% con características de rancho o casilla. Por su parte, el 76% de las viviendas son propias, mientras que el 10,43% se encuentran bajo contrato de alquiler.


El tercer conglomerado urbano más poblado en esta región es Posadas, ubicado en la provincia de Misiones, con una población total de 428,237 habitantes. Este total se distribuye entre el departamento de Posadas (Capital) con 392,919 habitantes y Candelaria con 35,318 habitantes. Posadas lidera la región con el porcentaje más alto de viviendas consideradas departamentos/casas, con un total del 88.00%. Asimismo, destaca por tener el mayor porcentaje de viviendas propias, con un 75.61% del total, y también presenta el porcentaje más alto de viviendas alquiladas, alcanzando el 15.35%.

Por último, el conglomerado urbano menos poblado en la región es el de Formosa, con una población de 269,589 habitantes. En este conglomerado, el 84.50% de las viviendas se clasifican como departamentos/casas. A pesar de su elevada densidad poblacional, Formosa registra el menor porcentaje en la región de viviendas propias, con un total del 73.45%.

Cuadro 4. Dimensión social. Conglomerados urbanos. Región Noreste. Argentina. Año 2024.

| Conglomerado Urbano | Jurisdicción | Departamento/ Municipio | Población | % de viviendas que son departamentos / casas | % de viviendas que son Rancho / Casilla | % de viviendas propias | % de viviendas alquiladas |
|----------------------------|---------------------|--------------------------------|------------------|-----------------------------------------------------|------------------------------------------------|-------------------------------|----------------------------------|
| Posadas | Misiones | Posadas (capital) | 392.919 | 88,29% | 3,60% | 70,79% | 15,35% |
| | | Candelaria | 35.318 | 87,72% | 1,94% | 80,43% | 6,25% |
| | | TOTAL | 428.237 | 88,00% | 2,77% | 75,61% | 10,80% |
| Formosa | Formosa | Formosa | 269.589 | 84,50% | 0,14% | 73,45% | 12,11% |
| Gran Corrientes | Corrientes | Capital | 439.270 | 87,92% | 2,60% | 71,47% | 14,76% |
| | | San Cosme | 19.706 | 57,52% | 1,23% | 78,36% | 7,12% |
| | | San Luis del Palmar | 21.459 | 81,85% | 5,81% | 79,52% | 6,50% |
| | | TOTAL | 480.435 | 75,77% | 3,21% | 74,91% | 10,94% |
| Gran Resistencia | Chaco | San Fernando | 416.140 | 89,91% | 2,03% | 76,00% | 10,43% |
| TOTAL | | | 1.594.401 | 84,54% | 2,04% | 74,99% | 11,07% |

Fuente: Elaboración propia de Fundación Metropolitana



En la región del Noroeste Argentino (NOA), el conglomerado urbano más densamente poblado es Gran Salta, ubicado en la provincia de Salta, con un total de 695,952 habitantes. Esta cifra se distribuye entre los departamentos de Capital (627,704 habitantes), Cerrillos (55,949 habitantes) y La Caldera (12,299 habitantes). Notablemente, esta región exhibe el menor porcentaje de viviendas clasificadas como departamentos/casas en comparación con la región, registrando un total del 78.54%.

El segundo conglomerado urbano más poblado en el NOA es Ciudad de Santiago del Estero, con una población de 500,763 habitantes, distribuidos entre Juan Francisco Borges (Capital) con 330,112 habitantes y La Banda con 170,651 habitantes. Este conglomerado destaca por tener el mayor porcentaje de viviendas propias en la región, alcanzando el 84.35%.

El conglomerado urbano más poblado de la región es la Ciudad de La Rioja, ubicado en la provincia homónima, con un total de 211,651 habitantes en su capital. Este conglomerado se caracteriza por tener el segundo porcentaje más alto de viviendas clasificadas como rancho/casilla, con un 2.97%. Además, destaca por registrar el porcentaje más elevado de viviendas alquiladas en la región, con un total del 37.25%.

El conglomerado urbano que sobresale por tener el porcentaje más alto de viviendas clasificadas como departamentos/casas es Jujuy - Palpalá, con un total del 89.98%, dividido entre Doctor Manuel Belgrano (88.50%) y Palpalá (91.45%).

En cuanto al conglomerado urbano que presenta el porcentaje más alto de viviendas clasificadas como rancho/casilla, destaca Gran Tucumán - Tafí Viejo, con un total del 3.72%, distribuido entre Tafí Viejo (3.91%), Cruz Alta (3.81%), Yerba Buena (2.44%) y Lules (4.74%).

Cuadro 4.1. Dimensión social. Conglomerados urbanos. Región Noroeste. Argentina. Año 2024.

| Conglomerado Urbano | Jurisdicción | Región | Departamento /Municipio | Población | % de viviendas que son departamentos / casas | % de viviendas que son Rancho / Casilla | % de viviendas propias | % de viviendas alquiladas |
|-------------------------------|---------------------|--------------|---------------------------------|-----------|----------------------------------------------|-----------------------------------------|------------------------|---------------------------|
| Ciudad de Santiago Del Estero | Santiago del Estero | Noroeste | Juan Francisco Borges (Capital) | 330.112 | 88,75% | 1,33% | 82,19% | 7,07% |
| | | | La Banda | 170.651 | 90,50% | 2,71% | 86,51% | 4,34% |
| | | | TOTAL | 500.763 | 89,62% | 2,02% | 84,35% | 5,71% |
| Jujuy - Palpalá | Jujuy | | Doctor Manuel Belgrano | 320.990 | 88,50% | 1,55% | 73,42% | 38,14% |
| | | | Palpalá | 65.541 | 91,45% | 2,08% | 73,57% | 9,12% |
| | | | TOTAL | 386.531 | 89,98% | 1,82% | 73,49% | 23,63% |
| Gran Catamarca | Catamarca | | Valle Viejo | 34.029 | 88,18% | 0,09% | 84,33% | 6,02% |
| | | | Fray Mamerto Esquiú | 14.625 | 86,91% | 0,01% | 85,12% | 4,67% |
| | | | Capital | 186.947 | 90,12% | 0,08% | 80,11% | 10,46% |
| | | | TOTAL | 235.601 | 87,50% | 0,08% | 77,46% | 12,01% |
| Salta | Salta | | Capital | 627.704 | 85,84% | 0,18% | 69,89% | 15,68% |
| | | | Cerrillos | 55.949 | 79,06% | 0,57% | 72,86% | 7,84% |
| | | La Caldera | 12.299 | 70,74% | 0,62% | 75,02% | 9,05% | |
| | | TOTAL | 695.952 | 78,54% | 0,45% | 72,59% | 10,85% | |
| Ciudad de La Rioja | La Rioja | Capital | 211.651 | 84,01% | 2,97% | 75,33% | 37,25% | |
| Gran Tucumán - Tafi Viejo | Tucumán | Tafi Viejo | 62.729 | 86,02% | 3,91% | 77,48% | 7,02% | |
| | | Cruz Alta | 228.077 | 88,39% | 3,81% | 83,39% | 3,45% | |
| | | Yerba Buena | 102.741 | 90,69% | 2,44% | 77,88% | 9,61% | |
| | | Lules | 93.552 | 84,77% | 4,74% | 81,64% | 5,47% | |
| | | TOTAL | 487.099 | 87,46% | 3,72% | 80,09% | 6,38% | |

Fuente: Elaboración propia de Fundación Metropolitana en base al Censo Nacional de Población, Hogares y Viviendas de 2022.



Comentarios finales

1. La región del Noroeste es la que mayor diversidad política partidaria posee.
2. La región del Noroeste es también la que mayor población tiene con más de 2 millones de habitantes.
3. En la región del Noreste, la cobertura integral de saneamiento beneficia a un total de 739,967 personas, mientras que la cobertura completa de agua corriente alcanza a 1,110,975 individuos. Además, la cobertura total de gas de red en esta región beneficia a 27,645 personas.
4. En líneas generales, los conglomerados urbanos del NOA cuentan con el 87,46% de las viviendas que son departamentos / casas; 3,72% Rancho / Casilla; 80,09% son viviendas propias; y el 6,38% son viviendas alquiladas.
5. Por su parte, los conglomerados urbanos del NEA cuentan con el 75,77% de las viviendas que son departamentos / casas; 3,21% Rancho / Casilla; 74,91% son viviendas propias; y el 10,94% son viviendas alquiladas.





*Fundación **20 años**
Metropolitana*